









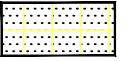








VI. IZMJENE I DOPUNE PROSTORNOG PLANA UREĐENJA OPĆINE POSEDARJE




PROSTORI / POVRŠINE ZA RAZVOJ I UREĐENJE  
GRAĐEVINSKO PODRUČJE NASELJA

Izgrađeno / neizgrađeno  
 NEIZGRAĐENI DIO GRAĐEVINSKOG PODRUČJA NASELJA - širenje

GRANICE  
TERITORIJALNE I STATISTIČKE GRANICE  
 OPĆINSKA GRANICA  
 GRANICA NASELJA  
OSTALE GRANICE  
 GRANICA GRAĐEVINSKOG PODRUČJA NASELJA  
 OBUHVAT OBVEZNE IZRADE URBANIST. PLANA UREĐENJA  
 LINIJA OBALE  
 LINIJA OGRANIČENJA ZOP-a

PROSTORI / POVRŠINE ZA RAZVOJ I UREĐENJE  
GRAĐEVINSKO PODRUČJE NASELJA  
 IZGRAĐENI DIO GRAĐEVINSKOG PODRUČJA NASELJA  
 GUSTA GRADNJA  
 STARA JEZGRA NASELJA  
 NEUREĐENI DIO GRAĐEVINSKOG PODRUČJA NASELJA  
 NEIZGRAĐENI DIO GRAĐEVINSKOG PODRUČJA NASELJA

IZDVOJENO GRAĐEVINSKO PODRUČJE IZVAN NASELJA  
Izgrađeno / neizgrađeno  
 GOSPODARSKA NAMJENA  
proizvodno poslovna - IK, obnovljivi izvori energije - IE  
 UGOSTITELJSKO TURISTIČKA NAMJENA  
turističko naselje - T2  
 SPORTSKO-REKREACIJSKA NAMJENA  
sport i rekreacija - R2  
 GROBLJE  
kopneni do / morski do  
 SPORTSKO-REKREACIJSKA NAMJENA  
uređena plaža - R3a  
POVRŠINE IZVAN GRAĐEVINSKOG PODRUČJA  
kopneni do / morski do  
 SPORTSKO-REKREACIJSKA NAMJENA  
prirodna plaža - R3b

PROMET  
CESTOVNI PROMET  
ŽC  ŽUPANIJSKA CESTA  
LC  LOKALNA CESTA  
 NEKATEGORIZIRANE CESTE

## OPĆINA POSEDARJE

### VI. IZMJENE I DOPUNE PROSTORNOG PLANA UREĐENJA OPĆINE POSEDARJE

#### PRIJEDLOG PLANA ZA JAVNU RASPRAVU

#### 4. GRAĐEVINSKA PODRUČJA NASELJA

Županija:	ZADARSKA POSEDARJE
Općina :	POSEDARJE
Naziv prostornog plana:	VI. IZMJENE I DOPUNE PROSTORNOG PLANA UREĐENJA OPĆINE POSEDARJE
Naziv kartografskog prikaza:	GRAĐEVINSKA PODRUČJA NASELJA - PODGRADINA
Broj kartografskog prikaza 4.2.	Mjerilo kartografskog prikaza 1 : 5000
Odluka o izradi plana:	Odluka o donošenju plana
Službeni glasnik Općine Posedarje 05/22	Službeni glasnik Općine Posedarje _/ _/
Objava javne rasprave:	Javni uvid održan: -od: -do:
Pečat tijela odgovornog za provođenje javne rasprave:	Odgovorna osoba za provođenje javne rasprave: M.P. _____ _____ pročelnik: Leonardo Rončević, dipl.iur.
Suglasnost na Plan temeljem članka 108. Zakona o prostornom uređenju (NN 153/13, 65/17, 114/18, 39/19 i 98/19)	Ministarstvo prostornoga uređenja, graditeljstva i državne imovine Klasa: _____ Ur. broj: _____ Zagreb.
Pravna osoba koja je izradila plan:	ARHEO d.o.o., Zagreb Tomislavova 11
Pečat pravne osobe koja je izradila plan:	M.P. _____ _____ Direktor: Aron Varga, dipl.ing.arh.
Stručni tim u izradi plana:	Stručni tim u izradi plana: Aron Varga, dipl.ing.arh. - ovlašten arhitekt Marko Milas, dipl.ing.arh. Mario Pezeľ, dipl.ing.arh. - ovlašten arhitekt Mile Naglič, ing.el. Patrik Filaković, dipl.ing.prometa Damir Šutarelo, dipl.ing.iur. Ivica Krnić, mag.ing.aedif. Vera Varga, dipl.biolog Vesna Pezeľ, dipl.sociolog
Odgovorni voditelj izrade plana:	Aron Varga, dipl.ing.arh., ovlašten arhitekt
Pečat općinskog vijeća:	Predsjednik općinskog vijeća: M.P. _____ _____ Jurica Brkić
Istovjetnost prostornog plana s izvornikom ovjerava:	Pečat nadležnog tijela: _____ M.P. _____