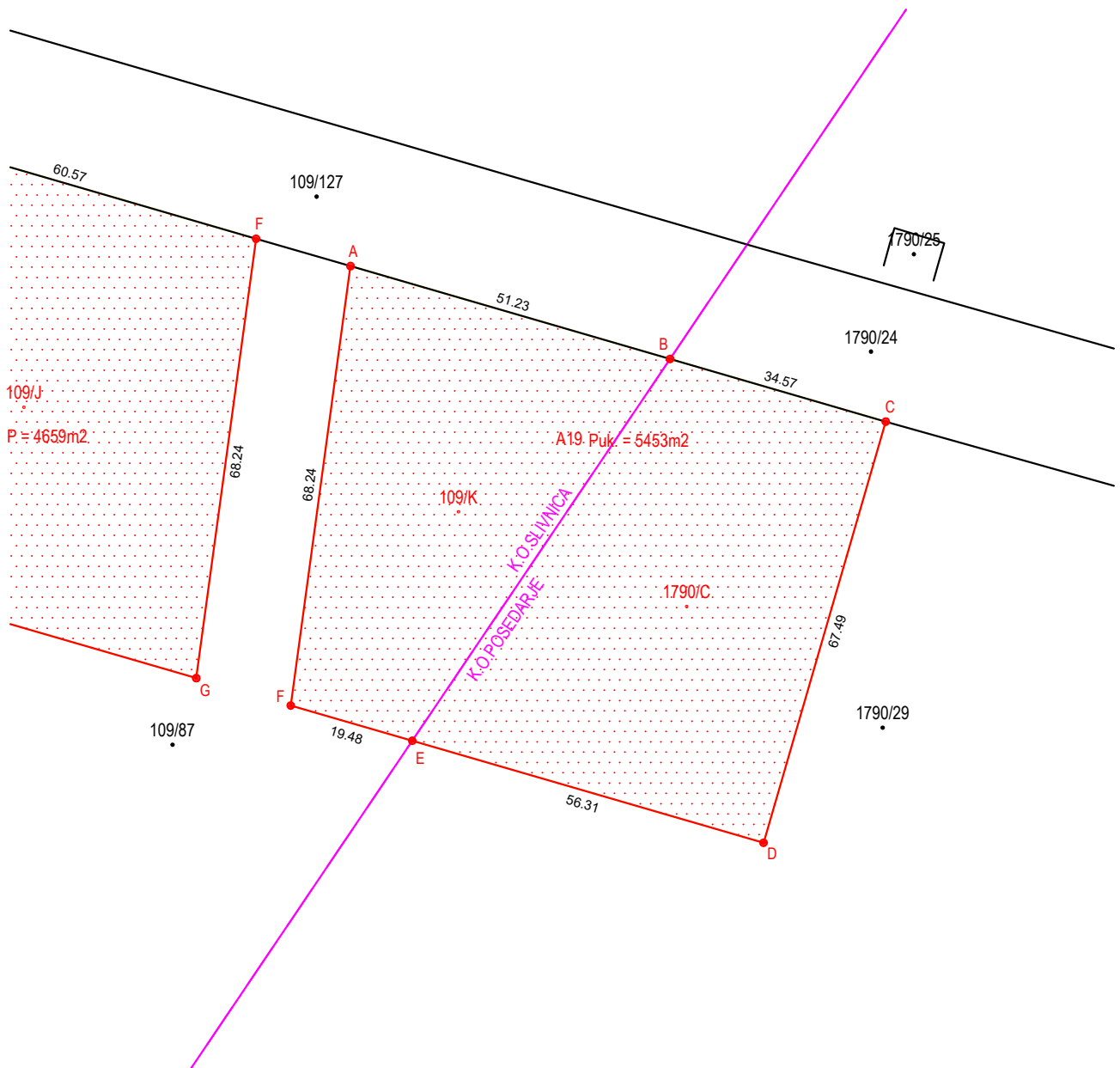
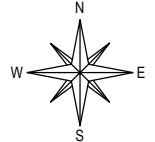


Investitor:  
OPĆINA POSEDARJE  
TRG MARTINA POSEDARSKOG 1,  
23242 POSEDARJE  
OIB: 26599619939

Katastarska općina: SLIVNICA  
POSEDARJE


**PRIJEDLOG PARCELACIJE - A19**

Mjerilo 1:1000



**LEGENDA:**

- Granica katastarske čestice
- Prijedlog parcelacije



A19 - Lik A, B, C, D, E, F. Ukupne površine 5453 m2.  
Dio k.č. 109/87 (k.o. Slivnica) od 2386 m2  
i dio k.č. 1790/29 (k.o. Posedarje) od 3067 m2.

Izradio/la:  
Luka Basa, mag. ing. geod. et geoinf.  
Zadar, 28.11.2022.

Luka Basa  
mag.ing.geod. et geoinf.  
Ovlašteni inženjer geodezije  
GEO NODE d.o.o.  
Zadar  
*Luka Basa*  
Geo 1578

Odgovorna osoba za obavljanje stručnih  
geodetskih poslova:  
Luka Basa, mag. ing. geod. et geoinf.