







PROSTORI / POVRŠINE ZA RAZVOJ I UREĐENJE  
GRAĐEVINSKO PODRUČJE NASELJA

Izgrađeno / neizgrađeno  
 NEIZGRAĐENI DIO GRAĐEVINSKOG PODRUČJA NASELJA - širenje

GRANICE






TERITORIJALNE I STATISTIČKE GRANICE  
 OPĆINSKA GRANICA  
 GRANICA NASELJA

OSTALE GRANICE






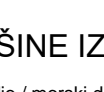
 GRANICA GRAĐEVINSKOG PODRUČJA NASELJA  
 OBUHVAT OBVEZNE IZRADJE URBANISTIČKOG PLANA UREĐENJA  
 LINIJA OBALE  
 LINIJA OGRANIČENJA ZOP-a

PROSTORI / POVRŠINE ZA RAZVOJ I UREĐENJE

GRAĐEVINSKO PODRUČJE NASELJA

Izgrađeno / neizgrađeno  
 IZGRAĐENI DIO GRAĐEVINSKOG PODRUČJA NASELJA  
 GUSTA GRADNJA  
 STARA JEZGRA NASELJA  
 NEUREĐENI DIO GRAĐEVINSKOG PODRUČJA NASELJA  
 NEIZGRAĐENI DIO GRAĐEVINSKOG PODRUČJA NASELJA

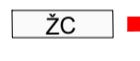


IZDVOJENO GRAĐEVINSKO PODRUČJE IZVAN NASELJA

Izgrađeno / neizgrađeno  
 GOSPODARSKA NAMJENA  
 proizvodno poslovna - IK  
 UGOSTITELJSKO TURISTIČKA NAMJENA  
 turističko naselje - T2  
 SPORTSKO-REKREACIJSKA NAMJENA  
 sport i rekreacija - R2  
 GROBLJE  
 kopneni dio / morsk do  
 SPORTSKO-REKREACIJSKA NAMJENA  
 uređena plaža - R3a  
 SPORTSKO-REKREACIJSKA NAMJENA  
 prirodna plaža - R3b

POVRŠINE IZVAN GRAĐEVINSKOG PODRUČJA

kopneni dio / morsk do  
 SPORTSKO-REKREACIJSKA NAMJENA  
 prirodna plaža - R3b

PROMET

CESTOVNI PROMET  
 ŽUPANIJSKA CESTA  
 LOKALNA CESTA  
 NEKATEGORIZIRANE CESTE

OPĆINA POSEDARJE

VI. IZMJENE I DOPUNE  
PROSTORNOG PLANA UREĐENJA  
OPĆINE POSEDARJE

PRIJEDLOG PLANA ZA 2. PONOVNU JAVNU RASPRAVU  
4. GRAĐEVINSKA PODRUČJA NASELJA

Županija:	ZADARSKA POSEDARJE
Općina:	POSEDARJE
Naziv prostornog plana:	VI. IZMJENE I DOPUNE PROSTORNOG PLANA UREĐENJA OPĆINE POSEDARJE
Naziv kartografskog prikaza:	GRAĐEVINSKA PODRUČJA NASELJA - PODGRADINA
Broj kartografskog prikaza 4.2.	Mjerilo kartografskog prikaza 1 : 5000
Odluka o izradi plana:	Odluka o donošenju plana
Službeni glasnik Općine Posedarje 05/22	Službeni glasnik Općine Posedarje _/___
Objava:	Javna rasprava: 10.02.2023. do: 10.02.2023. Ponovna javna rasprava: 09.02.2023. do: 10.02.2023.
Zakazivanje:	Javni uvid od: 11.10.2022. do: 11.11.2022. Ponovni javni uvid od: 15.02.2023. do: 22.02.2023.
Pečat tijela odgovornog za provođenje javne rasprave:	Odgovorna osoba za provođenje javne rasprave:
M.P.	pročelnik, Leonardo Rončević, dipl.iur.
Suglasnost na Plan temeljem članka 108. Zakona o prostornom uređenju (NN 153/13, 65/17, 114/18, 39/19 i 98/19) Ministarstvo prostornoga uređenja, graditeljstva i državne imovine	Ur. broj: Zagreb.
Pravna osoba koja je izradila plan:	ARHEO d.o.o., Zagreb Tomislavova 11
Pečat pravne osobe koja je izradila plan:	M.P.
Stručni tim u izradi plana:	Arheo Varga, dipl.ing.arh. - ovlašten arhitekt Marko Milas, dipl.ing.arh. Mile Naglič, ing.arh. Mario Pezeš, dipl.ing.arh. - ovlašten arhitekt urbanist Damiir Šušarek, dipl.ing.iur. Patrik Filaković, dipl.ing.prometa Vera Varga, dipl.biolog Ivica Krnić, mag.ing.aedif. Vesna Pezeš, dipl.sociolog
Odgovorni voditelj izrade plana:	Arheo Varga, dipl.ing.arh., ovlašten arhitekt
Pečat općinskog vijeća:	Predsjednik općinskog vijeća:
M.P.	Jurica Brkičević
Istovjetnost prostornog plana s izvornikom ovjerava:	Pečat nadležnog tijela:
M.P.	M.P.

ARHEO d.o.o.  
projekiranje i prostorno planiranje

