

**PROCJENA RIZIKA OD VELIKIH NESREĆA**

**OPĆINA POSEDARJE**


Grafički prilog 8.

Karta rizika - Epidemije i pandemije

Mjerilo kartografskog prikaza 1:25000





**GRANICE**

Teritorijalne granice

 Administrativna granica općine

**KAZALO**

**RIZIK**

	VRLO VISOK
	VISOK
	UMJEREN
	NIZAK